

PLAN XERAL DE ORDENACIÓN MUNICIPAL DO CONCELLO DE CERDEDO (PONTEVEDRA).

DOCUMENTO APROBACIÓN DEFINITIVA

(CORRECCIONS SEGUN ORDE DO 23 DE XUÑO DE 2014)

XUNTA DE GALICIA

Aprobado definitivamente por Orde da Conselleira de Medio Ambiente, Territorio e Infraestruturas

de data

23 SET. 2014



A xefa do servizo de Planificación Urbanística

Helena Mosquera García

TOMO IX

PLANOS DE ORDENACIÓN -2
(NÚCLEOS RURAIS, ORTOFOTOS E PARCELARIO)



CONCELLO DE CERDEDO

Aprobado por: *Pleus*
provisionalmente
En Data: *08/08/2014*
O Secretario,

XUÑO 2014

INDICE

de data 23 SET. 2014



A xefa do servizo de Planificación
Urbanística II

Helena Mosquera García
Helena Mosquera García

Nº	PARROQUIA	NÚCLEO	Nº	PARROQUIA	NÚCLEO
1 - A	QUIREZA (SANTO TOMÉ)	LAXOSO	28 - A	PARADA (SAN PEDRO)	INSUA
2 - C	QUIREZA (SANTO TOMÉ)	TRESALDEAS	29 - A	FOLGOSO (SANTA MARIA)	VILARIÑO
3 - A	QUIREZA (SANTO TOMÉ)	PIÑEIRO	30 - C	FOLGOSO (SANTA MARIA)	COVAS
4 - A	QUIREZA (SANTO TOMÉ)	CASTROS (OS)	31 - A	FOLGOSO (SANTA MARIA)	CACHOFÉS
5 - A	QUIREZA (SANTO TOMÉ)	OUTEIRO (O)	32 - A	FOLGOSO (SANTA MARIA)	CASAL (O)
6 - A	QUIREZA (SANTO TOMÉ)	FONDÓS	33 - A	FOLGOSO (SANTA MARIA)	OUTEIRO
7 - A	QUIREZA (SANTO TOMÉ)	MAMOA ALBA	34 - C	FOLGOSO (SANTA MARIA)	QUINTA
8 - A	QUIREZA (SANTO TOMÉ)	VILARCHÁN	35	FOLGOSO (SANTA MARIA)	ESBARRELA (A) (SOLO RÚSTICO)
9 - C	QUIREZA (SANTO TOMÉ)	CUIÑA	36 - A	PEDRE (SANTO ESTEVO)	SERRAPIO
10 - A	TOMONDE (SANTA MARIÑA)	DEVESA (A)	37	PEDRE (SANTO ESTEVO)	VICHOCUNTÍN (SOLO RÚSTICO)
11 - A	TOMONDE (SANTA MARIÑA)	BARBEIRA	38 - C	PEDRE (SANTO ESTEVO)	PEDRE
12 - C	TOMONDE (SANTA MARIÑA)	TOMONDE	39 - A	CERDEDO (SAN XOAN)	CERNADOS
13 - A	TOMONDE (SANTA MARIÑA)	FRAGUÁS	40 - A	CERDEDO (SAN XOAN)	ARÉN
14 - C	TOMONDE (SANTA MARIÑA)	VILALÉN	41 - C	CERDEDO (SAN XOAN)	BARRO
15 - A	CASTRO (SANTA BAIA)	FILGUEIRA	42	CERDEDO (SAN XOAN)	COTELIÑO (O) (SOLO RÚSTICO)
16 - A	CASTRO (SANTA BAIA)	CASTRO DO MEDIO	43 - A	CERDEDO (SAN XOAN)	CABENCA
17 - A	CASTRO (SANTA BAIA)	CASTRO DO CABO	44 - C	CERDEDO (SAN XOAN)	MEILIDE
18 - A	CASTRO (SANTA BAIA)	BUGARÍN	45 - A	CERDEDO (SAN XOAN)	LOURIDO
19 - A	FIGUEIROA (SAN MARTIÑO)	LOUREIRO	46 - A	CERDEDO (SAN XOAN)	CARBALLÁS
20 - A	FIGUEIROA (SAN MARTIÑO)	VILAR	47 - A	CERDEDO (SAN XOAN)	REVOLTA
21 - A	FIGUEIROA (SAN MARTIÑO)	FIGUEIROA	48 - A	CERDEDO (SAN XOAN)	LIMERES
22 - A	FIGUEIROA (SAN MARTIÑO)	DEÁN	49 - A	CERDEDO (SAN XOAN)	ABELAINDO
23 - A	FIGUEIROA (SAN MARTIÑO)	SAN MARTIÑO	50 - A	CERDEDO (SAN XOAN)	VIDUIDO
24 - A	PARADA (SAN PEDRO)	FRAMIL	51 - A	CERDEDO (SAN XOAN)	SAN BERNABÉ
25 - A	PARADA (SAN PEDRO)	MOUTEIRA	52 - C	CERDEDO (SAN XOAN)	CHAMADOIRA
26 - A	PARADA (SAN PEDRO)	PARADA	53 - C	CERDEDO (SAN XOAN)	CAVADOSA
27 - A	PARADA (SAN PEDRO)	MILLADOIRO			

CONCELLO DE CERDEDO

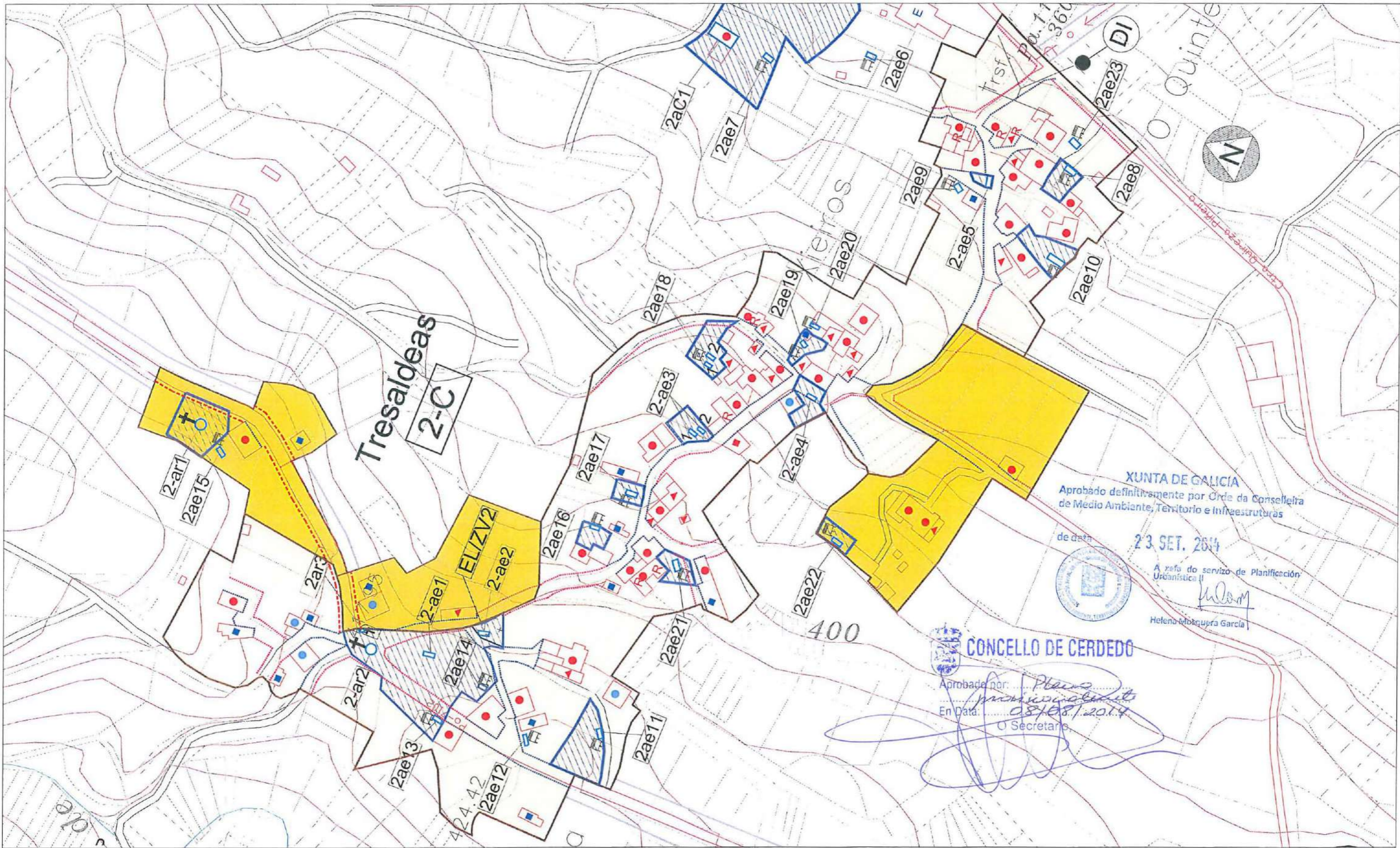
Aprobado por: *Pleno*
Data: *08/08/2014*
O Secretario



NUCLEO Nº - TIPO : 2-C

NÚCLEO : TRESALDEAS

PARROQUIA DE : QUIREZA (SANTO TOMÉ)



XUNTA DE GALICIA
 Aprobado definitivamente por Orde da Conselleira de Medio Ambiente, Territorio e Infraestruturas
 de data 23 SET. 2014
 A refs do servizo de Planificación Urbanística II
 Helena Móbregua García

CONCELLO DE CERDEDO
 Aprobado por: *Plano municipal*
 En Data: 08/08/2014
 O Secretario

CLASIFICACIÓN DO SOLO		TIPO DE EDIFICACIONES EXISTENTES		SOLO RÚSTICO DE PROTECCIÓN DO PATRIMONIO PATRIMONIO ARQUITECTÓNICO - ETNOGRÁFICO		SISTEMAS XERAIS E LOCAIS	
	SOLO DE N.R. HISTORICO TRADICIONAL 3-A N° NÚCLEO-TIPO A (RURAL HISTÓRICO-TRADICIONAL)		DEPÓSITOS, DEPURADORAS, ANTENAS, TRANSFORMADORES, TELEFONÍA EXISTENTES		ELEMENTO CATALOGADO		ESPACIOS LIBRES OU ZONAS VERDES
	SOLO DE NÚCLEO RURAL COMÚN 3-B N° NÚCLEO-TIPO B (RURAL COMÚN)		VIVENDAS TRADICIONAIS		PROTECCIÓN DO ELEMENTO CATALOGADO		RELIXIOSO
	SOLO R. DE PROTECCIÓN DE INFRAESTRUCTURAS 3-C N° NÚCLEO-TIPO C (COMPLEXO)		VIVENDAS NOVAS		SOLO RÚSTICO DE PROTECCIÓN DO PATRIMONIO PATRIMONIO ARQUEOLÓXICO		SANITARIO
			REDE DE SANEAMENTO PREVISTA		PROTECCIÓN INTEGRAL		MERCADO
			DEPURADORA PREVISTA		PROTECCIÓN EXTERIOR DO XACEMENTO		DEPORTIVO
			CONSTRUCCIONS ANEXAS TRADICIONAIS				SOCIO-CULTURAL
			CONSTRUCCIONS ANEXAS NOVAS				EDUCATIVO
			CONSTRUCCIONS EN RUINAS				OUTROS EQUIPAMENTOS
			E ESTABLOS				

de data 23 SET. 2014

Aprobado por: *Plans*
provisoria
08/08/2014
Secretario

Nº-TIPO / NÚCLEO: 2-C / TRESALDEAS

A xefa do servizo de Planificación
Urbanística

PARROQUIA DE: STO. TOME DE QUIREZA



[Signature]

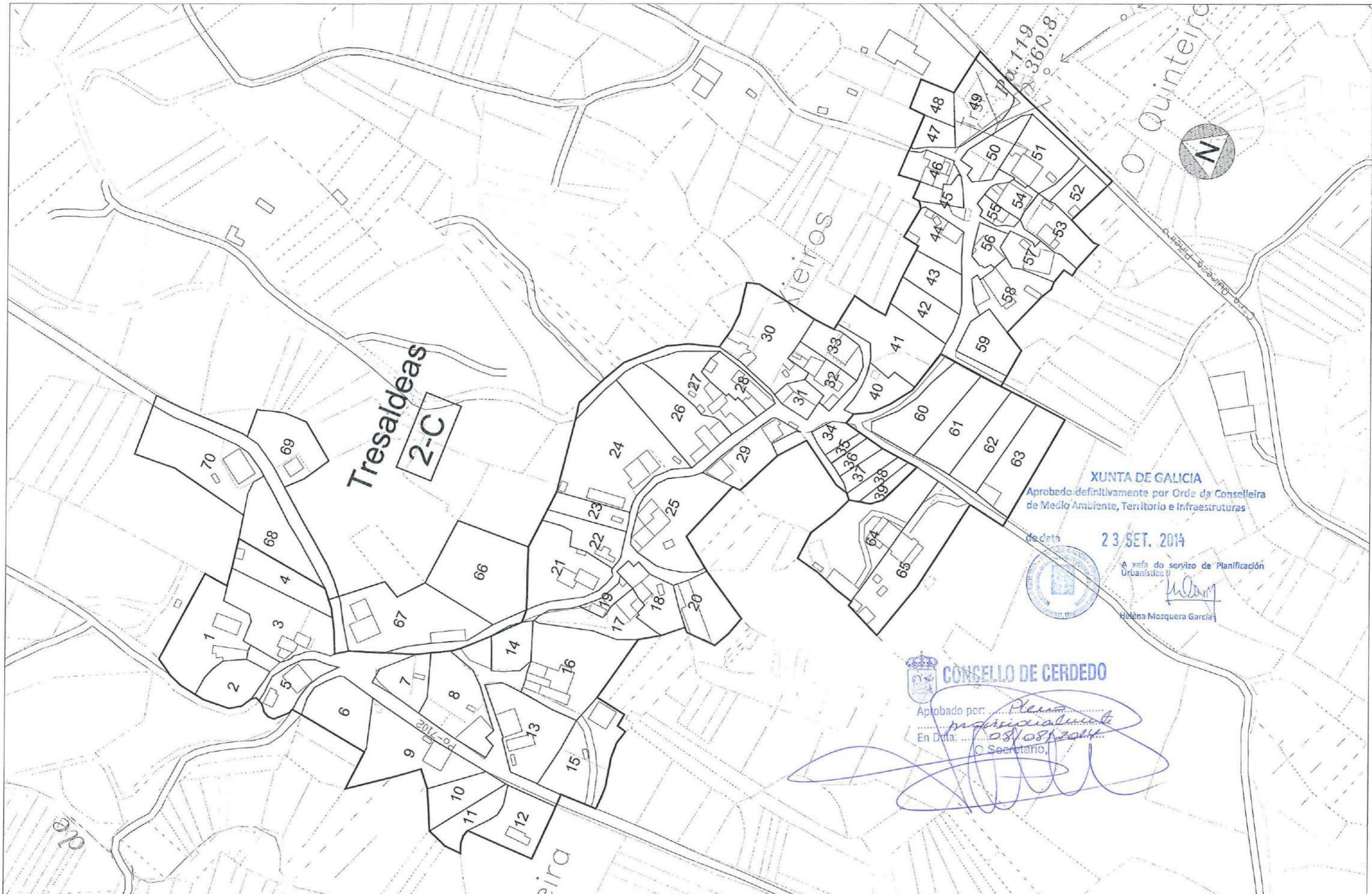
Helena María Iglesias García



DELIMITACIÓN DO NUCLEO RURAL TIPO A



DELIMITACIÓN DO NÚCLEO RURAL TIPO B



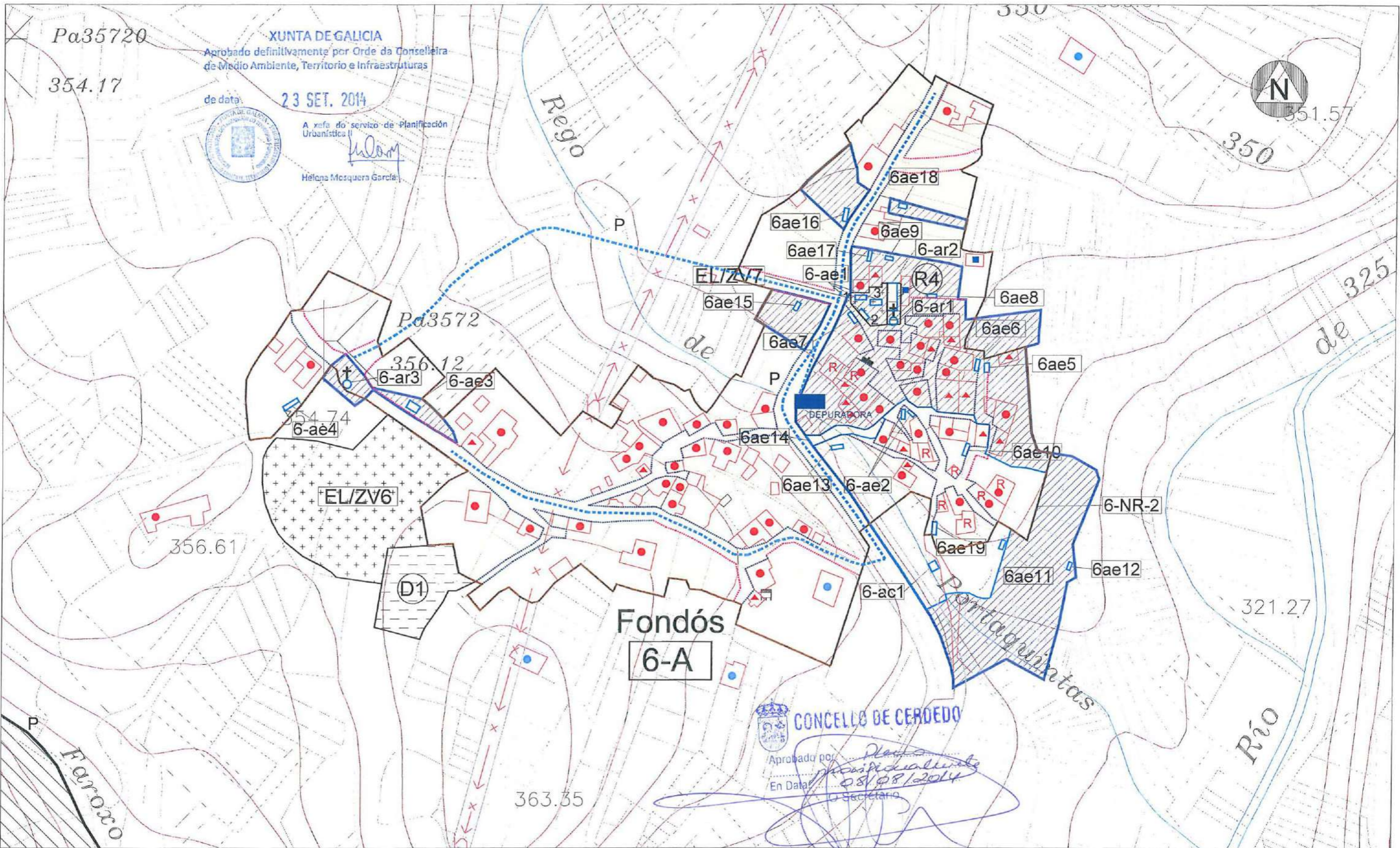
XUNTA DE GALICIA
 Aprobado definitivamente por Orde da Conselleira de Medio Ambiente, Territorio e Infraestruturas
 de data 23 SET. 2014
 A xefe do servizo de Planificación Urbanística II
 Helena Mosquera Garcia

CONCELLO DE CERDEDO
 Aprobado por: *Pleno municipal*
 En Data: 08/08/2014
 O Secretario,

PLANO DE ORDENACIÓN E/1:2.000



NUCLEO Nº - TIPO : 6-A NÚCLEO : FONDÓS PARROQUIA DE : QUIREZA (SANTO TOMÉ)



CLASIFICACIÓN DO SOLO SOLO DE N.R. HISTORICO TRADICIONAL [3-A] Nº NÚCLEO-TIPO A (RURAL HISTÓRICO-TRADICIONAL) SOLO DE NÚCLEO RURAL COMUN [3-B] Nº NÚCLEO-TIPO B (RURAL COMÚN) SOLO R. DE PROTECCIÓN DE INFRAESTRUCTURAS [3-C] Nº NÚCLEO-TIPO C (COMPLEXO)		TIPO DE EDIFICACIONES EXISTENTES VIVENDAS TRADICIONAIS VIVENDAS NOVAS CONSTRUCCIONS ANEXAS TRADICIONAIS CONSTRUCCIONS ANEXAS NOVAS CONSTRUCCIONS EN RUINAS ESTABLOS DEPÓSITOS, DEPURADORAS, ANTENAS, TRANSFORMADORES, TELEFONÍA EXISTENTES REDE DE SANEAMENTO PREVISTA DEPURADORA PREVISTA		SOLO RÚSTICO DE PROTECCIÓN DO PATRIMONIO PATRIMONIO ARQUITECTÓNICO - ETNOGRÁFICO ELEMENTO CATALOGADO PROTECCIÓN DO ELEMENTO CATALOGADO SOLO RÚSTICO DE PROTECCIÓN DO PATRIMONIO PATRIMONIO ARQUEOLÓXICO PROTECCIÓN INTEGRAL PROTECCIÓN EXTERIOR DO XACEMENTO		SISTEMAS XERAIS E LOCAIS ESPACIOS LIBRES OU ZONAS VERDES EQUIPAMENTOS: (R) RELIXIOSO (A) ADMINISTRATIVO (S) SANITARIO (M) MERCADO (D) DEPORTIVO (C) SOCIO-CULTURAL (E) EDUCATIVO (P) OUTROS EQUIPAMENTOS	
---	--	--	--	---	--	---	--



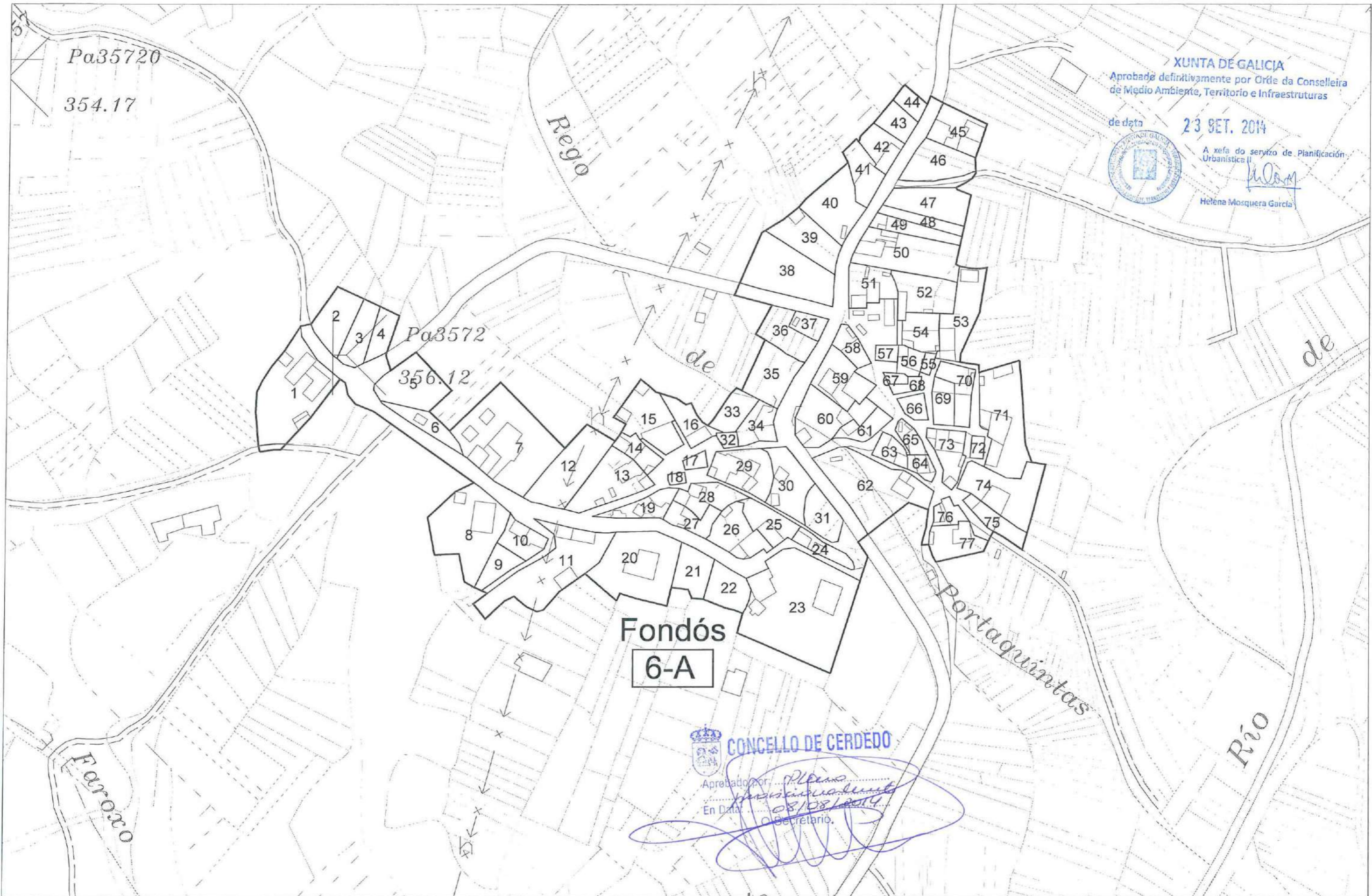
PLANO PARCELARIO

E / 1 : 2.000

NUCLEO Nº - TIPO : 6-A

NÚCLEO : FONDÓS

PARROQUIA DE : QUIREZA (SANTO TOMÉ)



DELIMITACIÓN DO NÚCLEO



DELIMITACIÓN DE PARCELA

1

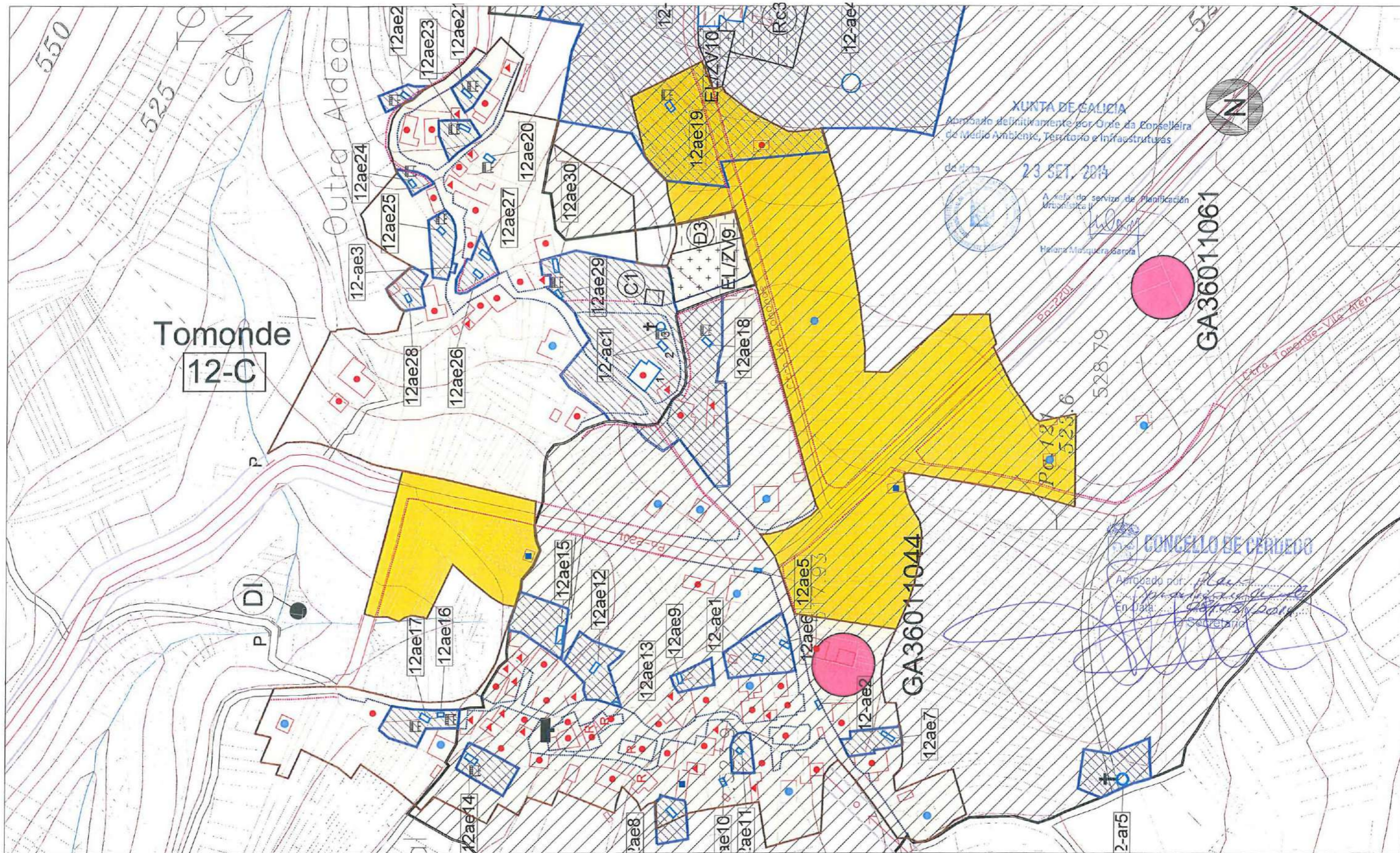
NÚMERO DE PARCELA

PLANO DE ORDENACIÓN E/1:2.000

NUCLEO Nº - TIPO : 12-C

NÚCLEO : TOMONDE

PARROQUIA DE : TOMONDE (SANTA MARIÑA)



CLASIFICACIÓN DO SOLO		TIPO DE EDIFICACIONES EXISTENTES		SOLO RÚSTICO DE PROTECCIÓN DO PATRIMONIO PATRIMONIO ARQUITECTÓNICO - ETNOGRÁFICO		SISTEMAS XERAIS E LOCAIS	
	SOLO DE N.R. HISTORICO TRADICIONAL [3-A] Nº NÚCLEO-TIPO A (RURAL HISTÓRICO-TRADICIONAL)		DEPÓSITOS, DEPURADORAS, ANTENAS, TRANSFORMADORES, TELEFONÍA EXISTENTES		ELEMENTO CATALOGADO		ESPACIOS LIBRES OU ZONAS VERDES
	SOLO DE NÚCLEO RURAL COMÚN [3-B] Nº NÚCLEO-TIPO B (RURAL COMÚN)		VIVENDAS TRADICIONAIS		PROTECCIÓN DO ELEMENTO CATALOGADO		EQUIPAMENTOS: (R) RELIXIOSO (A) ADMINISTRATIVO
	SOLO R. DE PROTECCIÓN DE INFRAESTRUCTURAS [3-C] Nº NÚCLEO-TIPO C (COMPLEXO)		REDE DE SANEAMENTO PREVISTA		PROTECCIÓN INTEGRAL		PROTECCIÓN EXTERIOR DO XACEMENTO
			DEPURADORA PREVISTA		SOLO RÚSTICO DE PROTECCIÓN DO PATRIMONIO PATRIMONIO ARQUEOLÓXICO		(S) SANITARIO (M) MERCADO
							(D) DEPORTIVO (C) SOCIO-CULTURAL
							(E) EDUCATIVO (P) OUTROS EQUIPAMENTOS

ORTOFOTO

de data 23 SET. 2014

ESCALA 1:2.000

Aprobado por: *Plano*
En Data: *23/08/2014*

Nº-TIPO / NÚCLEO: 12- C / TOMONDE

A xefa do servizo de Planificación
Urbanística

PARROQUIA DE: STA. MARIÑA DE TOMONDE




DELIMITACIÓN DO NUCLEO RURAL TIPO A

DELIMITACIÓN DO NÚCLEO RURAL TIPO B



XUNTA DE GALICIA
 Aprobado definitivamente por Orde da Conselleira de Medio Ambiente, Territorio e Infraestruturas
 de data 23 SET. 2014
 A vista do servizo de Planificación Urbaniística
 Helena Rodríguez García



CONCELLO DE GERDEDO

Aprobado por: *Pleno*
 En Data: *08/08/2014*
 Secretario

[Handwritten signature]



DELIMITACIÓN DO NÚCLEO



DELIMITACIÓN DE PARCELA

1

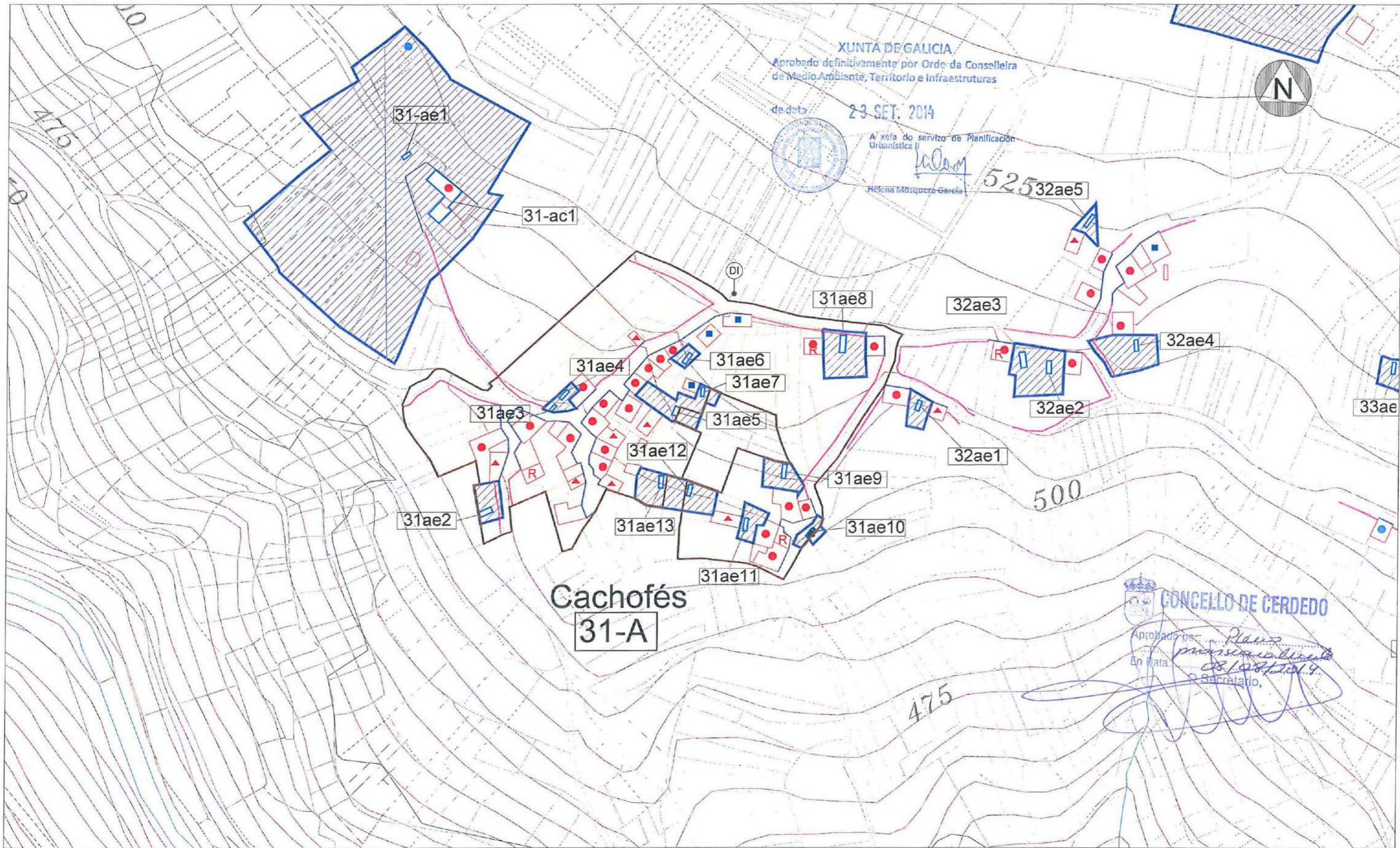
NÚMERO DE PARCELA

PLANO DE ORDENACIÓN E / 1 : 2.000

NUCLEO Nº - TIPO : 31-A

NÚCLEO : CACHOFÉS

PARROQUIA DE : FOLGOSO (SANTA MARÍA)



CLASIFICACIÓN DO SOLO		TIPO DE EDIFICACIONES EXISTENTES		SOLO RÚSTICO DE PROTECCIÓN DO PATRIMONIO PATRIMONIO ARQUITECTÓNICO - ETNOGRÁFICO		SISTEMAS XERAIS E LOCAIS	
	SOLO DE N.R. HISTORICO TRADICIONAL 3-A Nº NÚCLEO-TIPO A (RURAL HISTÓRICO-TRADICIONAL)		DEPÓSITOS, DEPURADORAS, ANTENAS, TRANSFORMADORES, TELEFONÍA EXISTENTES		ELEMENTO CATALOGADO		ESPACIOS LIBRES OU ZONAS VERDES
	SOLO DE NÚCLEO RURAL COMÚN 3-B Nº NÚCLEO-TIPO B (RURAL COMÚN)		VIVENDAS TRADICIONAIS		PROTECCIÓN DO ELEMENTO CATALOGADO		EQUIPAMENTOS: R RELIXIOSO A ADMINISTRATIVO
	SOLO R. DE PROTECCIÓN DE INFRAESTRUCTURAS 3-C Nº NÚCLEO-TIPO C (COMPLEXO)		REDE DE SANEAMENTO PREVISTA		SOLO RÚSTICO DE PROTECCIÓN DO PATRIMONIO PATRIMONIO ARQUEOLÓXICO		S SANITARIO M MERCADO
			DEPURADORA PREVISTA		PROTECCIÓN INTEGRAL		D DEPORTIVO C SOCIO-CULTURAL
			CONSTRUCCIONS ANEXAS TRADICIONAIS		PROTECCIÓN EXTERIOR DO XACEMENTO		E EDUCATIVO P OUTROS EQUIPAMENTOS
			CONSTRUCCIONS ANEXAS NOVAS				
			CONSTRUCCIONS EN RUINAS				
			E ESTABLOS				

Nº-TIPO / NÚCLEO: 31-A / CACHOFÉS

de data 23 SET. 2014

PARROQUIA DE: STA. MARIA DE FOLGOSO



A xefe do servizo de Planificación
Urbanística II



DELIMITACIÓN DO NUCLEO RURAL TIPO A

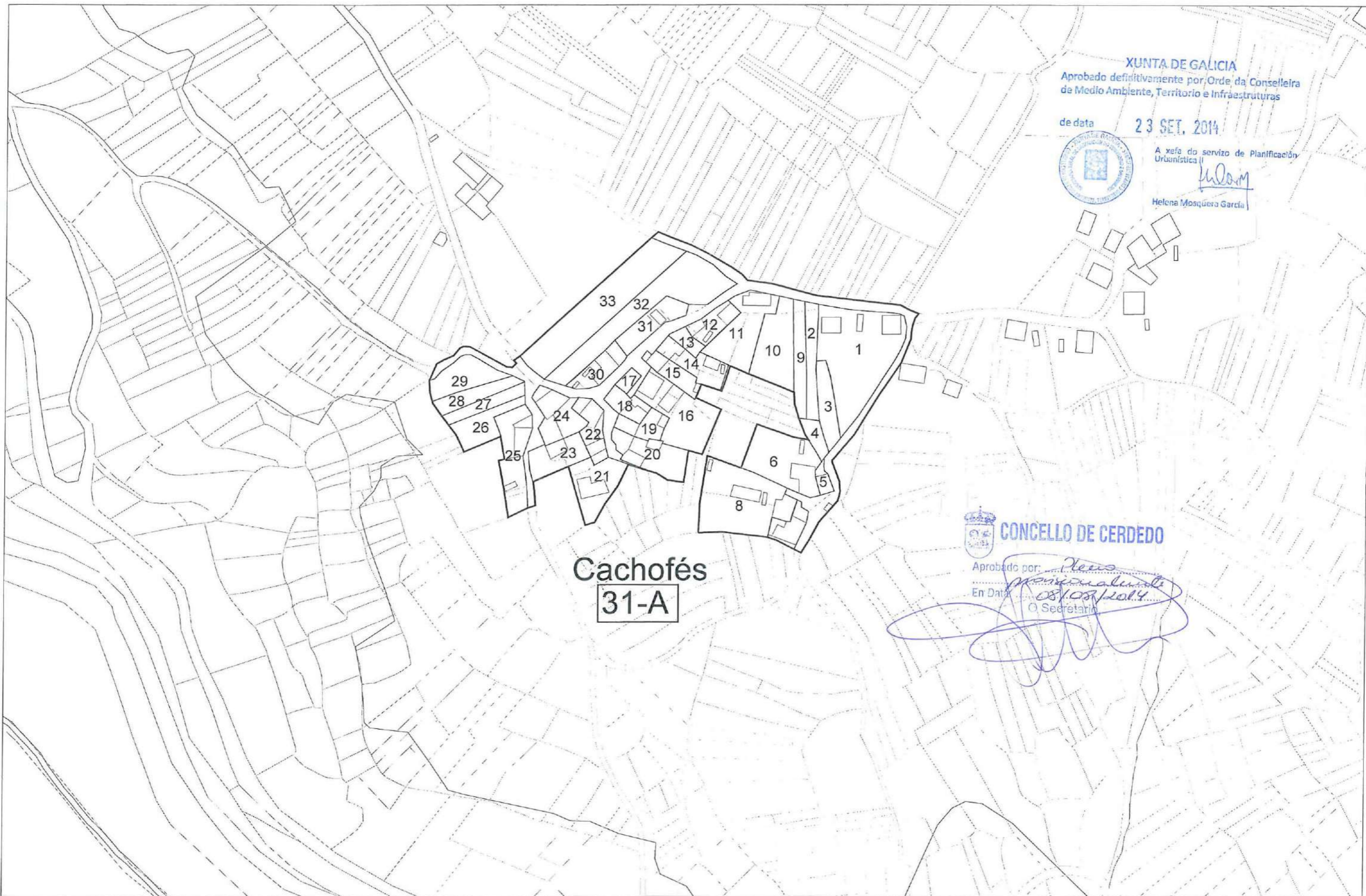


DELIMITACIÓN DO NÚCLEO RURAL TIPO B

NUCLEO Nº - TIPO : 31-A

NÚCLEO : CACHOFÉS

PARROQUIA DE : FOLGOSO (SANTA MARÍA)



XUNTA DE GALICIA
 Aprobado definitivamente por Orde da Conselleira de Medio Ambiente, Territorio e Infraestruturas
 de data 23 SET. 2014
 A xefa do servizo de Planificación Urbanística

 Helena Mosquera García

CONCELLO DE CERDEDO
 Aprobado por: 
 En Data: 08/08/2014
 O Secretario 



DELIMITACIÓN DO NUCLEO RURAL TIPO A



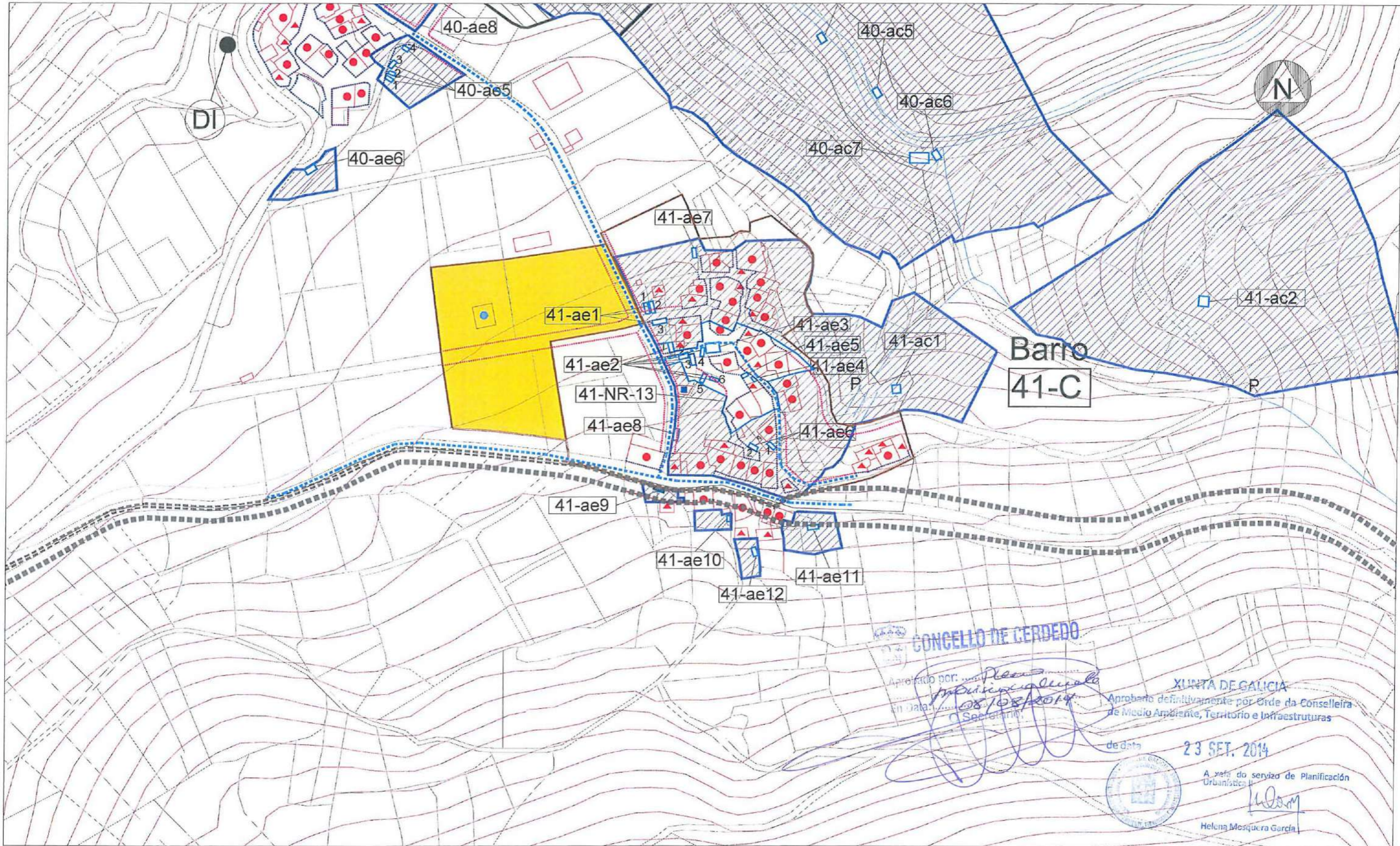
DELIMITACIÓN DO NÚCLEO RURAL TIPO B

PLANO DE ORDENACIÓN E/1:2.000

NUCLEO Nº - TIPO : 41-C

NÚCLEO : BARRO

PARROQUIA DE : CERDEDO (SAN XOÁN)



CLASIFICACIÓN DO SOLO		TIPO DE EDIFICACIONES EXISTENTES		SOLO RÚSTICO DE PROTECCIÓN DO PATRIMONIO PATRIMONIO ARQUITECTÓNICO - ETNOGRÁFICO		SISTEMAS XERAIS E LOCAIS					
	SOLO DE N.R. HISTORICO TRADICIONAL [3-A] Nº NÚCLEO-TIPO A (RURAL HISTÓRICO-TRADICIONAL)		DEPÓSITOS, DEPURADORAS, ANTENAS, TRANSFORMADORES, TELEFONÍA EXISTENTES		VIVENDAS TRADICIONAIS		ELEMENTO CATALOGADO		PROTECCIÓN DO ELEMENTO CATALOGADO		ESPACIOS LIBRES OU ZONAS VERDES
	SOLO DE NÚCLEO RURAL COMUN [3-B] Nº NÚCLEO-TIPO B (RURAL COMÓN)		VIVENDAS NOVAS		CONSTRUCCIONS ANEXAS TRADICIONAIS		PROTECCIÓN INTEGRAL		PROTECCIÓN EXTERIOR DO XACEMENTO		EQUIPAMENTOS: (R) RELIXIOSO (A) ADMINISTRATIVO
	SOLO R. DE PROTECCIÓN DE INFRAESTRUCTURAS [3-C] Nº NÚCLEO-TIPO C (COMPLEXO)		REDE DE SANEAMENTO PREVISTA		CONSTRUCCIONS ANEXAS NOVAS					(S) SANITARIO (M) MERCADO	
			DEPURADORA PREVISTA		CONSTRUCCIONS EN RUINAS					(D) DEPORTIVO (C) SOCIO-CULTURAL	
					E ESTABLOS					(E) EDUCATIVO (P) OUTROS EQUIPAMENTOS	

Nº-TIPO / NÚCLEO: 41-C / BARRO



A xefe do servizo de Planificación
Urbánística

PARROQUIA DE: SAN XOÁN DE CERDEDO



DELIMITACIÓN DO NUCLEO RURAL TIPO A



DELIMITACIÓN DO NÚCLEO RURAL TIPO B



NUCLEO Nº - TIPO : 41-C

NÚCLEO : BARRO

PARROQUIA DE : CERDEDO (SAN XOÁN)



CONCELLO DE CERDEDO

Aprobado por: *Plevo*
provisionalmet
 En Data: *08/08/2014*
 () Secretario,

XUNTA DE GALICIA

Aprobado definitivamente por Orde da Conselleira de Medio Ambiente, Territorio e Infraestruturas

de data **23 SET. 2014**

A xefa do servizo de Planificación Urbanística

Helena Mosquera García
 Helena Mosquera García

DELIMITACIÓN DO NÚCLEO

DELIMITACIÓN DE PARCELA

1 NÚMERO DE PARCELA

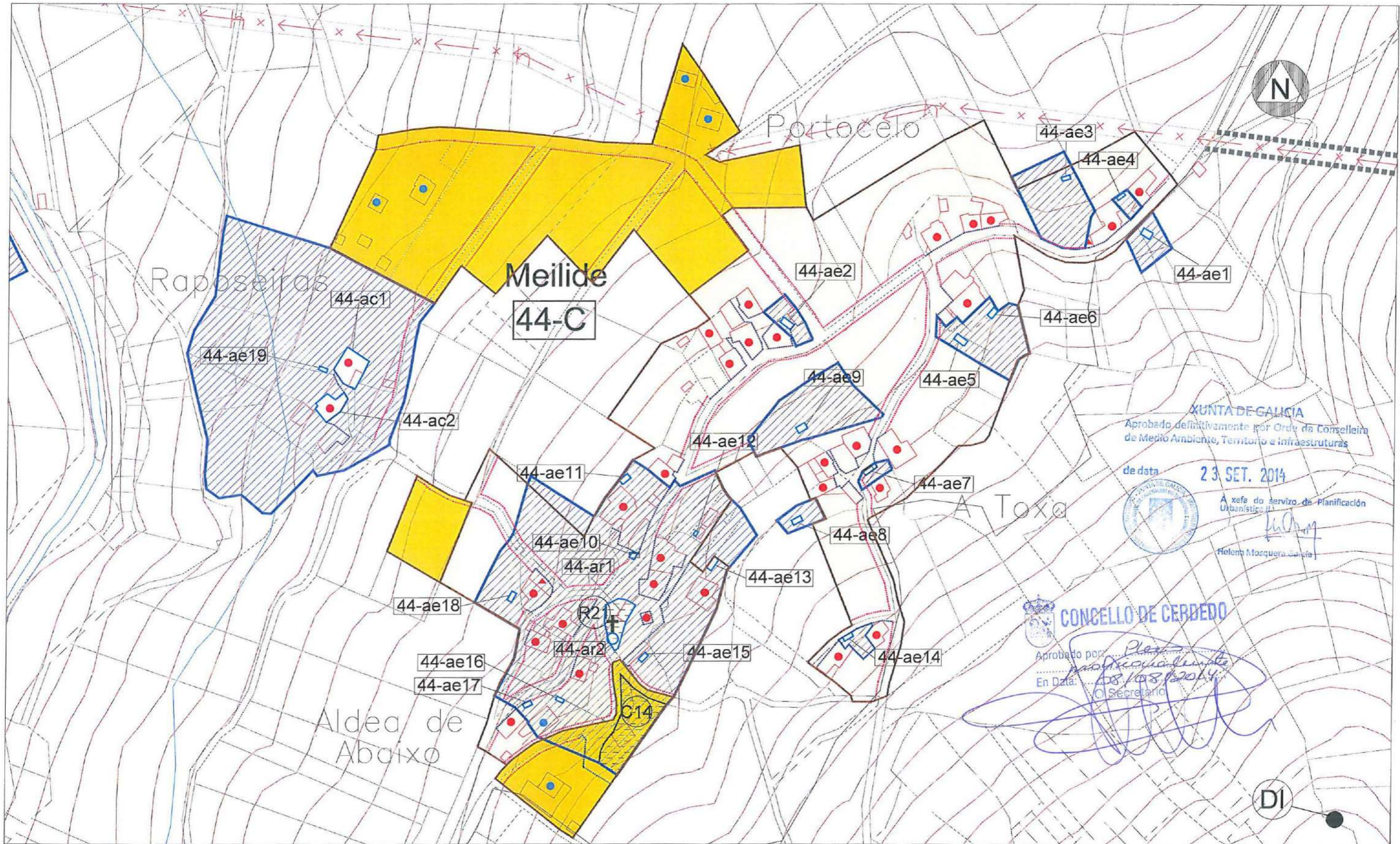
PLANO DE ORDENACIÓN E/1:2.000



NUCLEO Nº - TIPO : 44-C

NÚCLEO : MEILIDE

PARROQUIA DE : CERDEDO (SAN XOÁN)



XUNTA DE GALICIA
Aprobado definitivamente por Orde da Conselleira
de Medio Ambiente, Territorio e Infraestruturas

de data **23 SET. 2014**

A xefe do servizo de Planificación
Urbanística III
Helena Mosquera García
Helena Mosquera García

CONCELLO DE CERDEDO

Aprobado por *Plan*
profesionalmente
En Data: *08/08/2014*
O Secretario

DI

CLASIFICACIÓN DO SOLO		TIPO DE EDIFICACIONES EXISTENTES		SOLO RÚSTICO DE PROTECCIÓN DO PATRIMONIO PATRIMONIO ARQUITECTÓNICO - ETNOGRÁFICO		SISTEMAS XERAIS E LOCAIS	
	SOLO DE N.R. HISTÓRICO TRADICIONAL 3-A N° NÚCLEO-TIPO A (RURAL HISTÓRICO-TRADICIONAL)		DEPÓSITOS, DEPURADORAS, ANTENAS, TRANSFORMADORES, TELEFONÍA EXISTENTES		ELEMENTO CATALOGADO		ESPACIOS LIBRES OU ZONAS VERDES
	SOLO DE NÚCLEO RURAL COMÚN 3-B N° NÚCLEO-TIPO B (RURAL COMÚN)		VIVENDAS TRADICIONAIS		PROTECCIÓN DO ELEMENTO CATALOGADO		EQUIPAMENTOS: (R) RELIXIOSO (A) ADMINISTRATIVO
	SOLO R. DE PROTECCIÓN DE INFRAESTRUTURAS 3-C N° NÚCLEO-TIPO C (COMPLEXO)		DEPURADORA PREVISTA		CONSTRUCCIÓN ANEXAS TRADICIONAIS		(S) SANITARIO (M) MERCADO
			REDE DE SANEAMENTO PREVISTA		CONSTRUCCIÓN ANEXAS NOVAS		(D) DEPORTIVO (C) SOCIO-CULTURAL
			CONSTRUCCIÓN EN RUINAS		PROTECCIÓN INTEGRAL		(E) EDUCATIVO (P) OUTROS EQUIPAMENTOS
			ESTABLOS		PROTECCIÓN EXTERIOR DO XACEMENTO		

de data 23 SET. 2014

ESCALA 1:2.000

Aprobado por *Pere*

mañosa

En Data: *23/09/2014*

Secretario,

Nº-TIPO / NÚCLEO: 44-C / MEILIDE



A xefe do servizo de Planificación
Urbanística II

PARROQUIA DE: SAN XOÁN DE CERDEDO



DELIMITACIÓN DO NUCLEO RURAL TIPO A



DELIMITACIÓN DO NÚCLEO RURAL TIPO B



NUCLEO Nº - TIPO : 44-C

NÚCLEO : MEILIDE

PARROQUIA DE : CERDEDO (SAN XOÁN)



XUNTA DE GALICIA
 Aprobado definitivamente por Orde da Conselleira de Medio Ambiente, Territorio e Infraestruturas
 de data 23 SET. 2014
 A xefe do servizo de Planificación Urbánica II

 Helena Mosquera Garcia

CONCELLO DE CERDEDO
 Aprobado por:
 En Data: 28/08/2014
 O Secretario

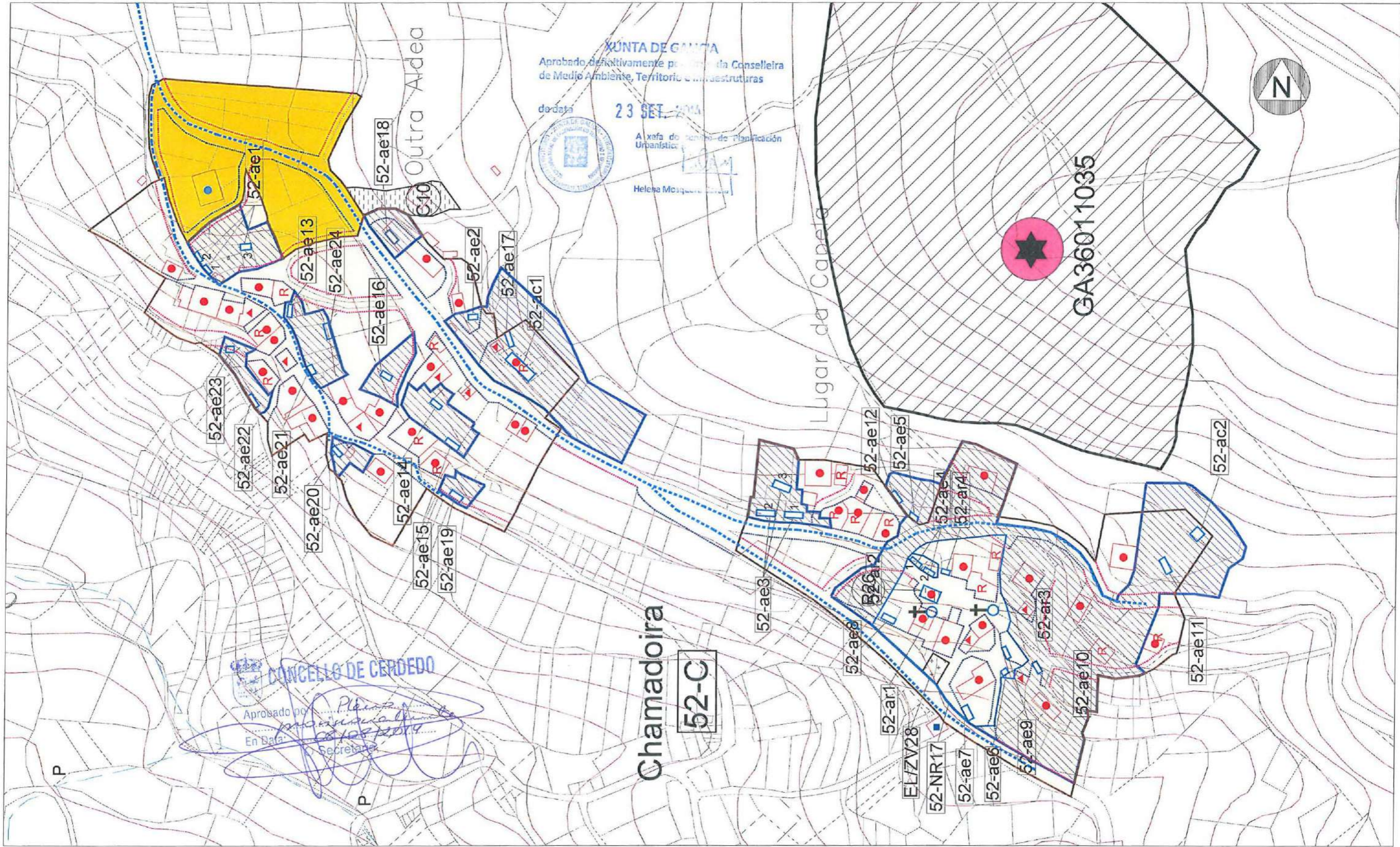
PLANO DE ORDENACIÓN E/1: 2.000



NUCLEO Nº - TIPO : 52-C

NÚCLEO : CHAMADOIRA (OUTRA ALDEA, LUGAR DA CAPELA)

PARROQUIA DE : CERDEDO (SAN XOÁN)



XUNTA DE GANCA
 Aprobado definitivamente por o Conselleira de Medio Ambiente, Territorio e Infraestruturas
 de data 23 SET 2014
 A xefa do Servizo de Planificación Urbanística
 Helena Mosquera

CONCELLO DE CERDEDO
 Aprobado por Pleno Municipal de 18/05/2014
 En Data: 18/05/2014
 Secretario

CLASIFICACIÓN DO SOLO		TIPO DE EDIFICACIONES EXISTENTES		SOLO RÚSTICO DE PROTECCIÓN DO PATRIMONIO PATRIMONIO ARQUITECTÓNICO - ETNOGRÁFICO		SISTEMAS XERAIS E LOCAIS	
	SOLO DE N.R. HISTORICO TRADICIONAL [3-A] N° NÚCLEO-TIPO A (RURAL HISTÓRICO-TRADICIONAL)		DEPÓSITOS, DEPURADORAS, ANTENAS, TRANSFORMADORES, TELEFONÍA EXISTENTES		ELEMENTO CATALOGADO		ESPACIOS LIBRES OU ZONAS VERDES
	SOLO DE NÚCLEO RURAL COMÚN [3-B] N° NÚCLEO-TIPO B (RURAL COMÚN)		VIVENDAS TRADICIONAIS		PROTECCIÓN DO ELEMENTO CATALOGADO		RELIXIOSO
	SOLO R. DE PROTECCIÓN DE INFRAESTRUCTURAS [3-C] N° NÚCLEO-TIPO C (COMPLEXO)		VIVENDAS NOVAS		PROTECCIÓN INTEGRAL		ADMINISTRATIVO
			CONSTRUCCIONS ANEXAS TRADICIONAIS		PROTECCIÓN EXTERIOR DO XACEMENTO		SANITARIO
			REDE DE SANEAMENTO PREVISTA				DEPORTIVO
			DEPURADORA PREVISTA				SOCIO-CULTURAL
			CONSTRUCCIONS ANEXAS NOVAS				EDUCATIVO
			CONSTRUCCIONS EN RUINAS				OUTROS EQUIPAMENTOS
			E ESTABLOS				

Nº-TIPO / NÚCLEO: 52-C / CHAMADOIRA



A xefa do servizo de Planificación
Urbanística

PARROQUIA DE: SAN XOÁN DE CERDEDO



DELIMITACIÓN DO NUCLEO RURAL TIPO A



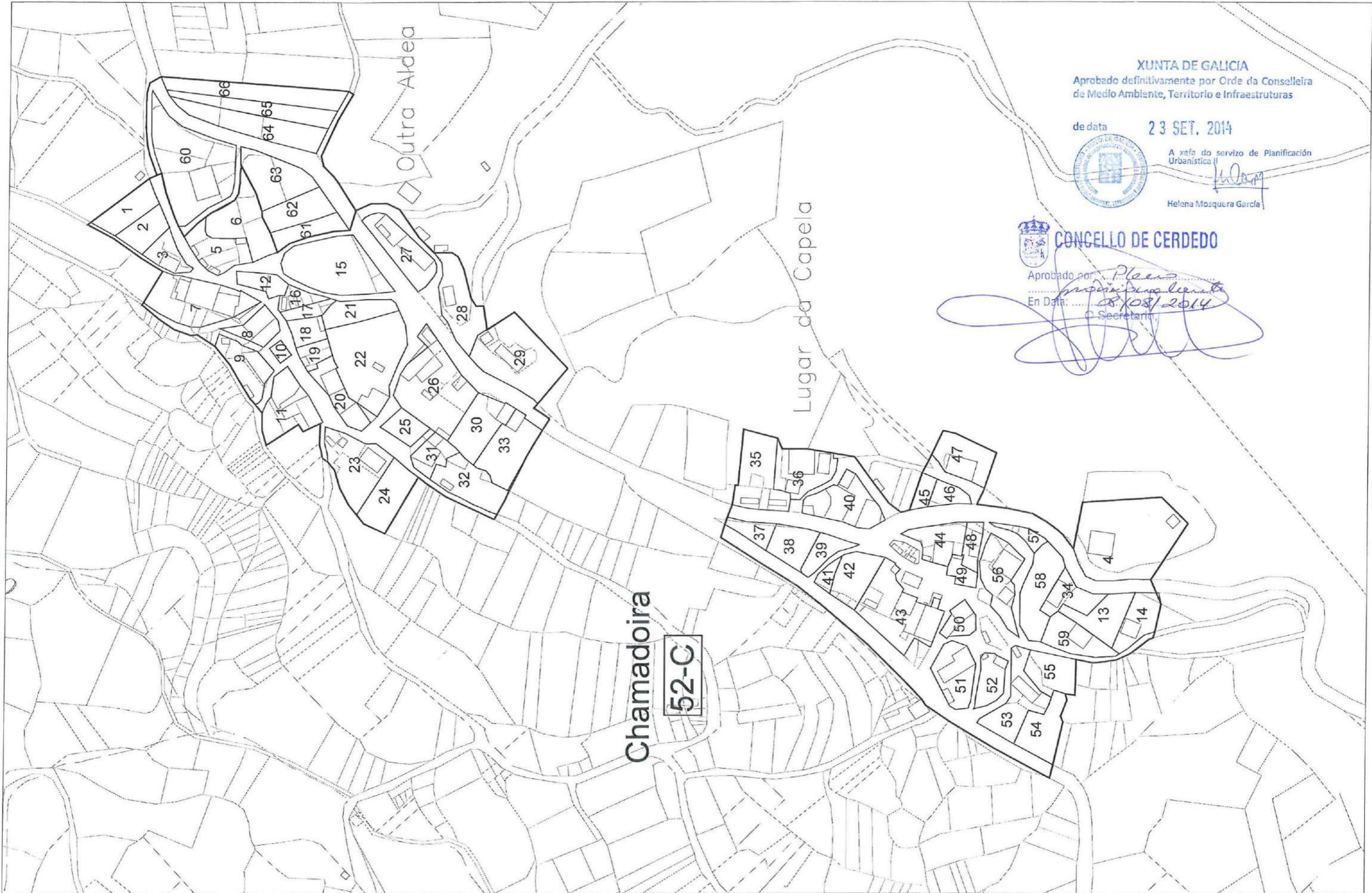
DELIMITACIÓN DO NÚCLEO RURAL TIPO B



NUCLEO Nº - TIPO : 52-C

NÚCLEO : CHAMADOIRA (OUTRA ALDEA, LUGAR DA CAPELA)

PARROQUIA DE : CERDEDO (SAN XOÁN)



XUNTA DE GALICIA
Aprobado definitivamente por Orde da Conselleira
de Medio Ambiente, Territorio e Infraestruturas

de data 23 SET. 2014



A xefa do servizo de Planificación
Urbanística II

Helena Mosquera García



CONCELLO DE CERDEDO

Aprobado por *Plano*
En Data: *28/08/2014*
Secretaría